



Topo-Guide
du Sentier de Grande Randonnée

GTPBVW

GRAND TOUR DES PLUS BEAUX VILLAGES DE WALLONIE PAR LES GR®

Edition 1



recom

© P.W. - Rite-Photographie

TOME
2

NOBRESSART > MÉLIN : 480 KM

Nobressart > Ny > Wéris > Chardeneux > My > Olne > Soiron > Limbourg >
Clermont-sur-Berwinne > Saint-Remy-Geest > Mélin




LES PLUS BEAUX
VILLAGES DE
WALLONIE
BELGIQUE

Mises à jour

version du 22 mars 2026



Vérifiez sur www.grsentiers.be que cette version du cahier des modifications est la plus récente, ou bien cliquez  [ICI](#) puis cliquez sur l'onglet **Mises à jour** ou l'onglet **GPX** pour les parcours.

© Tous droits de reproduction et d'utilisation, par quelque procédé que ce soit, réservés.

Toutes les informations contenues dans les publications des SGR (textes, photos, illustrations, cartes) sont protégées par des droits de propriété intellectuelle détenus par les SGR. L'utilisation par autrui de ces informations requiert l'autorisation écrite de l'éditeur.

Éditeur responsable : Marc Vrydagh – rue Nanon, 98 – 5000 Namur

Légende

Texte noir = texte d'origine

Texte mauve = commentaires

Texte en italique rouge = *nouveau texte*

Encadré gris foncé avec texte blanc = **ENCADRÉ D'ORIGINE**

Encadré gris clair avec texte en italique rouge = *ENCADRÉ MODIFIÉ*



Pour imprimer ce carnet en entier choisir "Livret" et "Imprimer en recto verso"
découper le carnet afin qu'il s'insère dans le topo.

Cliquez sur le numéro de page pour vous rendre au descriptif de la modification.

Modification du	Étape	Modification au repère	Page
29 avril 2025	14	27 à 28	3
11 août 2025	14	29 à 30	3
7 décembre 2024	18	3 à 4	4
18 avril 2025	21	8 à 9	4
6 août 2025	22	8 à 9	5
1 ^{er} mars 2026	22	18 à 19	6
22 mars 2026	22	30 à 31	6

ÉTAPE 14

Modification à Hotton : page 25, entre les repères 27 et 28

6,9 km

de WAHARDAY à HOTTON

27 à 28



[...]

Plus loin, retrouver la route menant à Hotton. *Dans le parc communal, au niveau du belvédère, rejoindre le GRP 577.*

  GR 57 et GRP 577

Descendre jusqu'à une grand-route, franchir la passerelle sur l'Ourthe et traverser l'île d'Oneux vers le kiosque. Au niveau du pont Syndicat d'Initiative, quitter le GR 57.

  GR 57 et GRP 577

Franchir l'Ourthe.

Grottes de Hotton et Hampteu [...]

ÉTAPE 14

Modification à Ny : page 27, entre les repères 29 et 30

[...] Continuer sur le chemin de crête. Après quelques centaines de mètres, arriver sur la N807. Par un « droite-gauche », la traverser et reprendre le sentier à droite *gauche* qui s'en éloigne progressivement. Le chemin est coupé par une petite route en tarmac. La suivre à gauche. Descendre doucement jusqu'à Ny en coupant le RAVeL reliant Hotton au pont d'Érezée.

 Château-ferme de Ny

ÉTAPE 18

Modification à Malaccord : page 51, entre les repères 3 et 4

4,0 km

de MALACCORD au CHÂTEAU DE GRIMONSTER

3 à 4

GRP 575



À l'entrée du village, quitter la grand-route vers la gauche. Après un long tronçon campagnard ~~À l'embranchement qui suit, virer à droite, rue Le Herlot.~~ *Après 50 mètres, tourner à gauche. S'engager dans une sente. Passer un va-et-vient. Poursuivre la montée pour rejoindre un chemin empierré.*

Suivre le chemin à gauche. Atteindre le lieu-dit "NOKAR", traverser un champ. Rejoindre un chemin herbeux. Partir à droite. Passer devant la "Croix Lamer", progresser jusqu'à frôler la N66 et partir dans le bois. Virer à gauche et, après une courbe à droite, rejoindre le GRP 571 près du château de Grimonster. [...]

ÉTAPE 21

Modification à Raeren : page 71, entre les repères 8 et 9

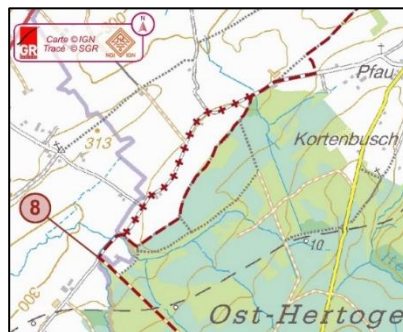
4,0 km

BAUMHAUERS HÄUSCHEN à RAEREN

8 à 9

GR 56 et GRP 563

Suivre la route sur la droite. *Franchir un pont. Après 30 mètres, virer à droite. Poursuivre sur le sentier. Rejoindre une route à suivre vers la droite. 200 mètres après un bâtiment agricole [...]*



5,6 km

de RAEREN à EYNATTEN

9 à 10

4,2 km

de SAINT-RÉMY à SAIVELETTE

8 à 9



GR 5 et GRP 563

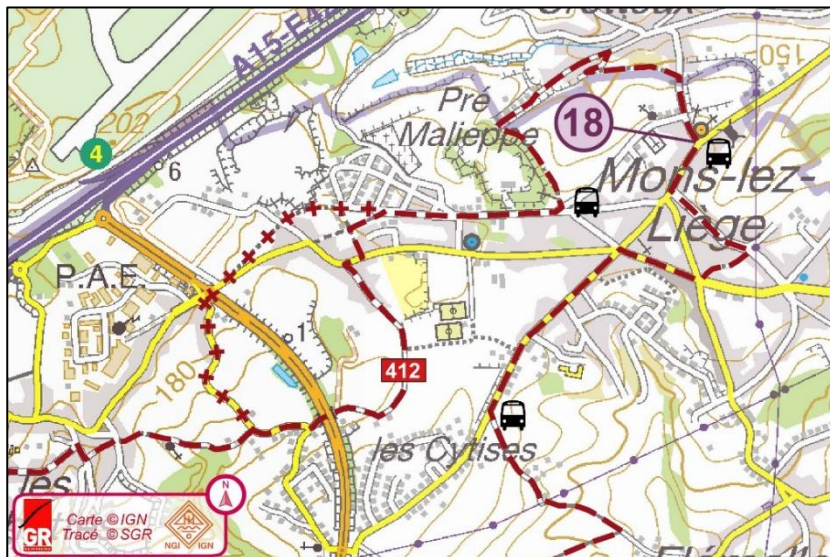
Effectuer un « gauche-droite » pour contourner l'église. Couper deux autres routes et se diriger vers un bois. Y suivre un sentier qui descend dans le vallon de la Julienne. ~~Longer le cours d'eau vers la gauche.~~ *Passer le cours d'eau et le longer vers la gauche.* Arrivé à une route repasser le ruisseau par un gauche-droite. Plus loin, rejoindre le tunnel sous la E40. Peu après, partir à gauche.

4,3 km

de SAIVELETTE au CROISEMENT DES GR 5 ET 412

9 à 10

[...]



1,9 km

DE LA JONCTION AVEC LE GR 128 À LA SÉPARATION
AVEC LE GR 128

30 à 31

 **GR 128 (VLAANDERENROUTE) et GRP 127**

Longer la piste équestre et se rendre dans le domaine provincial d'Héléciné.  **Domaine provincial d'Héléciné**

Traverser l'esplanade du château. Rejoindre la *N64 puis la séparation du GR 128.*

Domaine provincial d'Héléciné

[...]

5,6 km

de la SÉPARATION AVEC LE GR 128 À PIÉTREMEAU

31 à 32

 **GRP 127**

En compagnie du seul GRP 127, partir à gauche, couper la N64 et poursuivre jusqu'à la sortie d'Ophelisseum. [...]

